

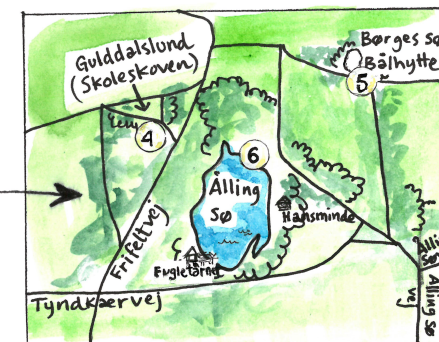
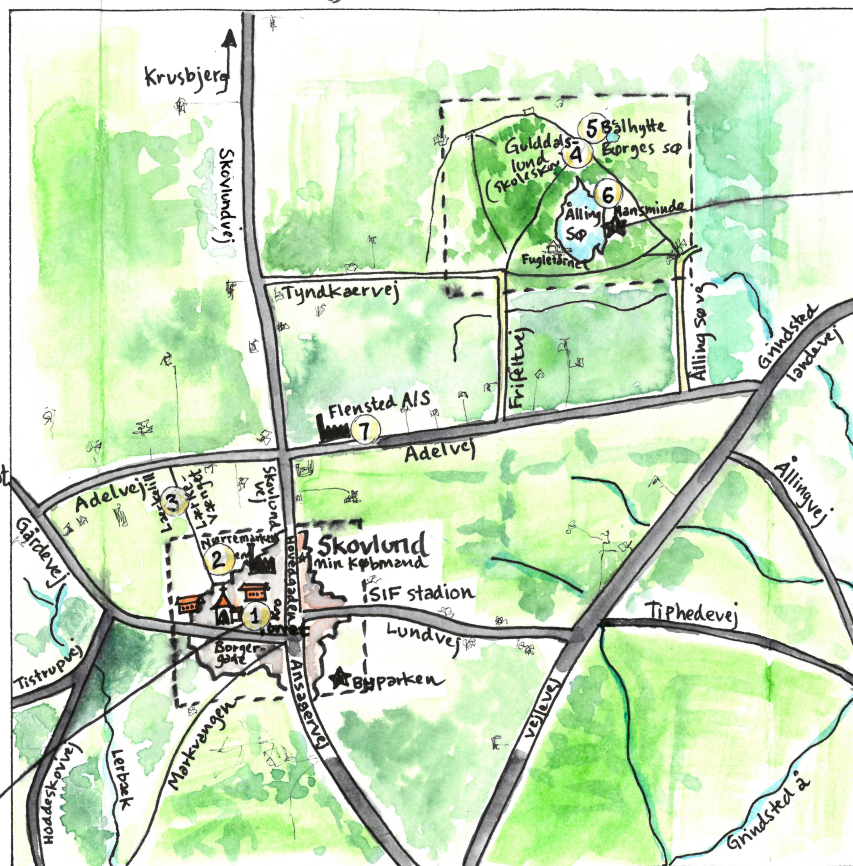
Skovlund og omegn

Vores perler

Start ved

- 1 Ostekarret på torvet
- 2 Nørremarken erhverv
- 3 Lærkelin Pensionat
- 4 Gulddalslund Plantage
- 5 Børges sø
- 6 Ålling sø
- 7 Flensted A/S

Skovlund bykort



Ålling sø og skov
 Gulddalslund Plantage
 (Skoleeskoven) → Fodboldplads mm.
 Bålhytte og Børges sø
 Hansminde Hytte
 Fugletårnet (Her kan ses "sort sol")



Cykelrute 1 - 15 km
 Skovlund – Gulddalslund - Skovlund

God tur!



Cykelrute 1 ca. 15 km

Turen starter ved ostekarret på torvet, ad Borgergade, th. ad Svinget, der følges til Missionshuset, der fortsættes tv. ad Nygårdsvej.

Kør ud ad Nygårdsvej til Nørremarken industri-kvarterer. Kør forbi Spejderhuset og Børnehuset, drej tv. mod Varmeværket.

Drej ad Lærkevænget lige efter Varmeværket, vejen følges forbi "Lærkelill" til Adelvej.

Følg Adelvej th. I krydset Adelvej, Skovlundvej drejes tv. mod Ølgod.

Drej th. ned ad Tyndkjærvej til lige før nr. 13, hvor der drejes tv. Følg nu vejen til Gulddalslund.


Efter ophold/ture rundt i Gulddalslund, Børges sø, Ålling sø kan hjemturen tilbage være flg.:

Kør ad Frifeltvej til Adelvej, forbi Flensted A/S, over krydset Adelvej, Skovlundvej. Adelvej følges til første grusvej tv. "Jørns vej".

Den private vej "Jørns vej", følges til Industri-kvarteret forbi Flensted Snitgrønt og Danbox.

Til venstre ad Nørremarken til Skovlundvej, Hovedgaden som følges forbi "Min Købmand" til Torvet.

Forside: Kirsten Veber, Skovlund.



Vi
i NATUREN

1. Ostekarret

Ostekarret står på den gamle mejerigrund midt i Skovlund by. Mejeriet blev taget i brug i 1883 og nedlagt i 2001. Ostekarret er et minde om fordums virksomhed på pladsen. Det er udformet i bornholmsk granit og viser motiver fra egnen og mejeridrift. I karrets hulning ses en bevægelig vandkunst, der symboliserer vallens overflade, som den før boblede under ostefremstillingen.

Kunstner: Laila Westergaard. Lemvig.

Giver: Ole Flensted, Skovlund.

2. Nørremarken

Nørremarken startede i 1975 som byens industriområde. I dag breder firmaerne sig over det meste af området med Flensted Snitgrønt, Pastafabrik, Dan Box, Mogensen Danmark, Mums Kager, Catering, Jørgensen & Kristensen, vognmandsfirma. Desuden ligger byens Børnehus, Spejderhus og Varmeværk også på Nørremarken. Varmeværket er oprindeligt gasfyret, men kører nu næsten udelukkende på bio-brændsel og solvarme.

3. Lærkelill

Lillien Rasmussen og Ove Kristiansen overtog i 1988 Lærkevænget 17, som de ombyggede og indrettede til pension under navnet: Pension Lærkelill, med kaffestue, mindre spisested og med udlejning af værelser. I dag ejes stedet af Lone og Lars Sadova, som vil videreføre stedet.

4. og 5. Gulddalslund

Gulddalslund er en folkegave skænket af Børge Guldager. Den består af 47 hektar skov med 6 km afmærket gangstier fordelt på 2 ruter, skoleskov med 48 forskellige træsorter, sø og bålhytte. Plantagen grænser op til den privatejede Ålling Sø, der sammen med skov dækker 24 hektar. Her kan man være heldig at se "Sort Sol". I Gulddalsund findes Børges Sø, hvor der er etableret bål- og grillhytte.

6. Aalling sø

Sagnet fortæller at her før søen lå en stor gård, gårdmanden lå i strid med præsten i Ansager. En dag blev præsten tilkaldt for at bede med en syg beboer på gården, i sengen lå der i stedet for en syg, en stor gris. Præsten forlod gården i vrede, han gungrede ud af gårdspladsen med sine heste. Til straf for denne spot med det hellige, sank gården i jorden og der opstod en sø på stedet.

7. Flensted A/S

Ole Flensted kom til Skovlund fra København i 1968. Han købte en landejendom, hvor han startede med kartofler under firmaet Sanalco. Firmaets navn blev senere ændret til Flensted A/S af praktiske årsager. Igennem årene er virksomheden udvidet flere gange, såvel lokalt som med filialer i udlandet. Siden 2008 ejes virksomheden af det tyske firma Wernsing.

Udgivet af gruppen "Skovlund midt i Naturen" og Skovlund Sognearkiv 2017